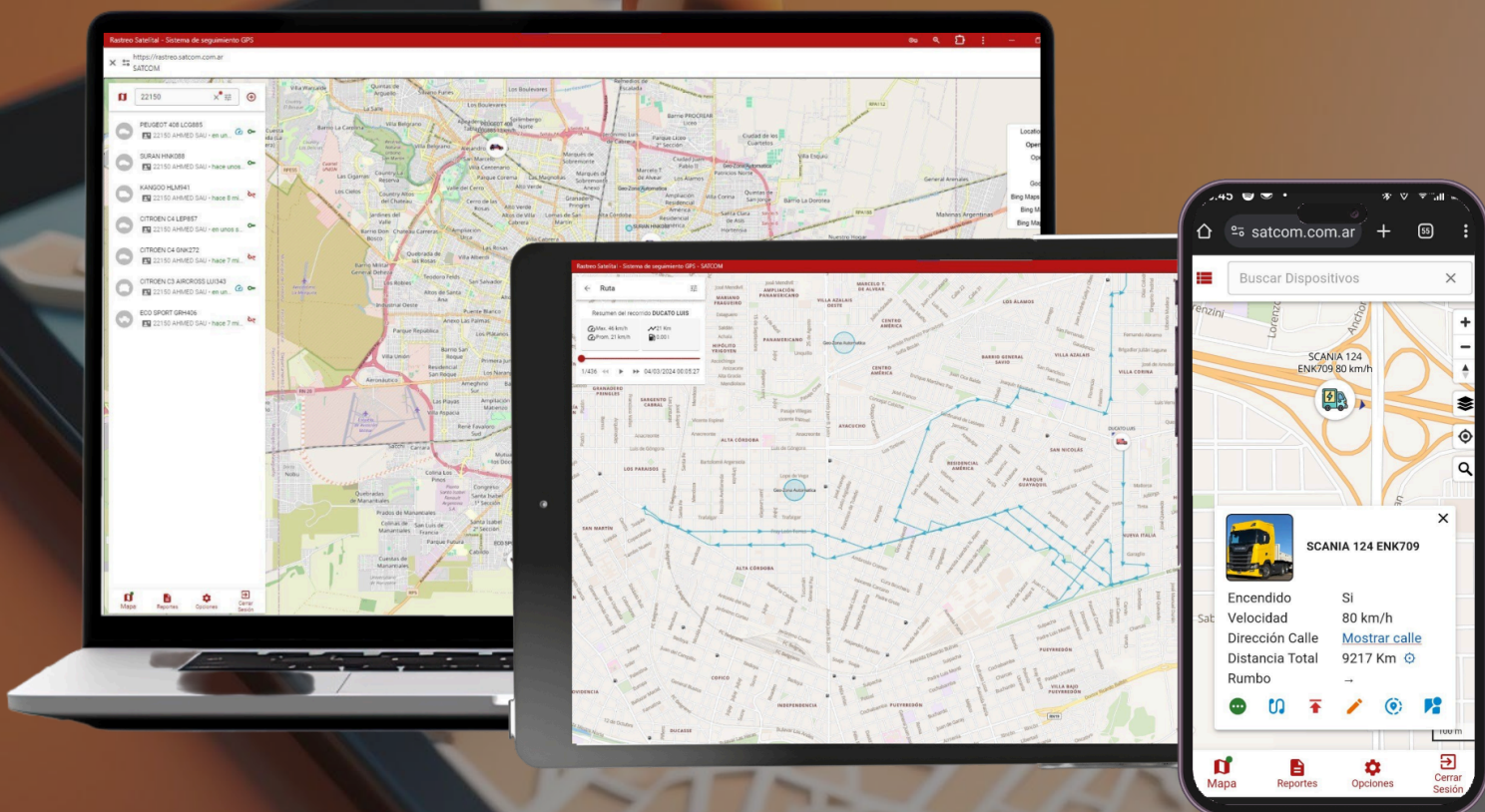


SATCOM

RASTREO SATELITAL VEHÍCULAR

Te presentamos el sistema de seguimiento satelital más completo del mercado, tenemos el objetivo de innovar cada día para ofrecerte la mayor cantidad y variedad de herramientas para hacer crecer tu negocio, optimizar tus costos y disminuir tus riesgos.



NUESTRAS FUNCIONES PRINCIPALES



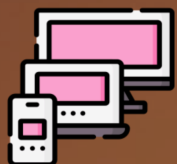
● Único sistema con Alertas en vivo por Mail, Web y Push y Telegram en celulares con nuestra aplicación. (velocidad, encendido, movimiento, Geozonas, Desconexión de batería, Vencimiento de documentación, Servicios Técnicos y mecánicos, etc.).



● Localización en tiempo real. 24/7



● Vista de calle (Función combinada con Street View).



● Sistema Multiusuario / Multiplataforma sin límite de usuarios.



● Iconos de vehículos seleccionable por los usuarios



● Botón de Geozona instantánea con alerta de ingreso y egreso.



● Botón integrado con Google Maps y Apple Maps. (Podes ver la ubicación en Google Maps o Apple Maps según tu comodidad)



● Detención de motor desde la App.

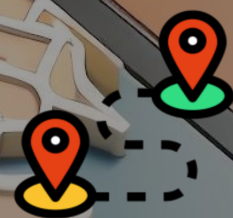


● Aplicación disponible para Android y iOS (iPhone)



● Nueva Función "COMPARTIR DISPOSITIVO" que permite enviar automáticamente link por Whatsapp, Mail o Telegram para que tu cliente, proveedor o cualquier persona vea el recorrido de tu/s unidades el tiempo que vos quieras.

● Nueva función "RUTA," que permite ver en un periodo seleccionado, el recorrido, Km, Velocidades y Consumo de combustible. Todo en una sola pantalla.



● CHECK DRIVER: permite ver que chofer está en cada unidad y analizar el histórico de recorridos / choferes.



● Agenda de mantenimientos. Alertas por service, cambio de aceite, cambio de correa. Programables por Kms o por horas motor según tu necesidad




● Cálculo de consumo estimado de combustible programables para cada vehículo



● Agenda de Vencimiento de Documentación. Alertas por vencimiento de carnet de conducir, inspección técnica, etc.



● Escucha de Cabina (OPCIONAL)



● Batería y memoria de respaldo (para zonas sin cobertura)



● Botón SOS (OPCIONAL)



● Alertas por remolque (sin encendido)



● Podes elegir entre múltiples mapas



● Alertas programables por horarios



● Tiempo de motor encendido



● Excesos de velocidad generales y también programables por zonas



● Servicio internacional en toda américa (opcional)

● Sistema de alerta por desconexión de Batería o sabotaje de unidad de control. Sigue transmitiendo con batería de respaldo

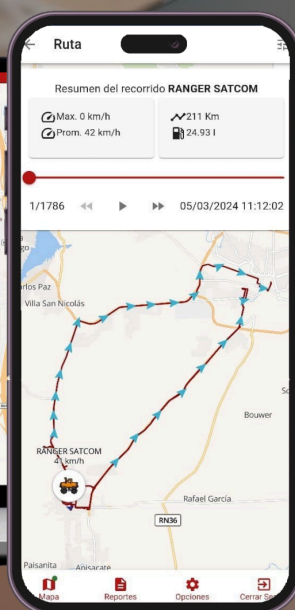
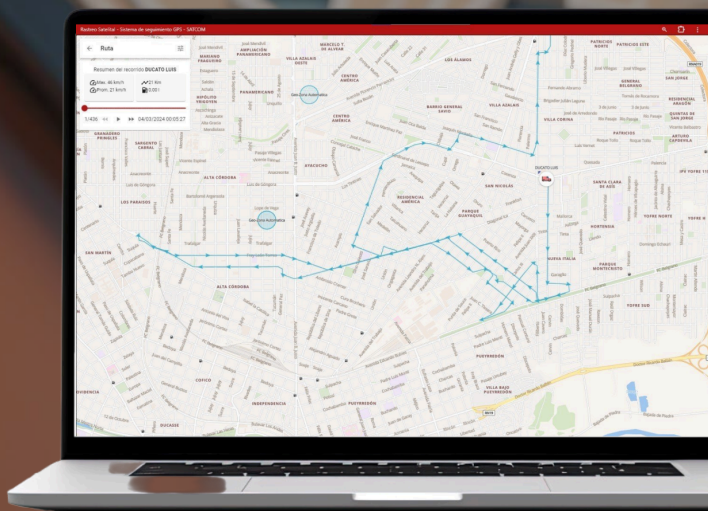
● En SATCOM, siempre pensamos en darte MÁS! Por eso ponemos a tu disposición un combo que incluye, la última tecnología de mercado, el mejor precio-calidad, servicio técnico inmediato y la atención posventa personalizada y completa que necesitás para aprovechar al máximo todas las facilidades de nuestra plataforma.

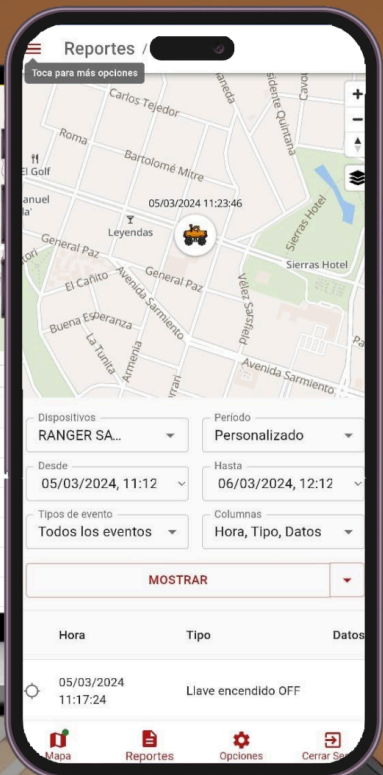
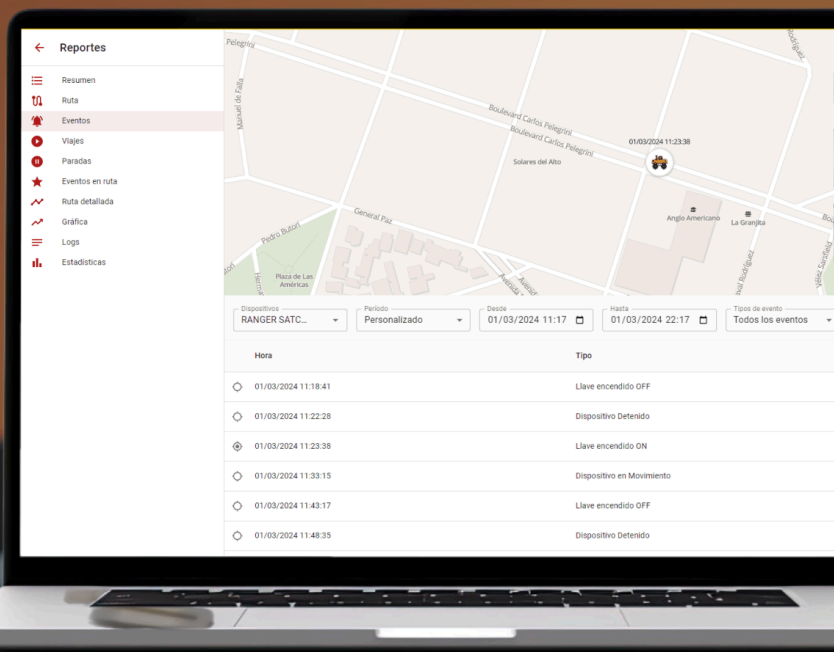
- + BackUp de 90 días. El sistema guarda información por 90 días.
- + Equipos con sistema de detección de curvas.
- + Equipos con memoria de 12Hs para guardar información en lugares de zonas ciegas sin cobertura."

INFORMES

○ RUTA

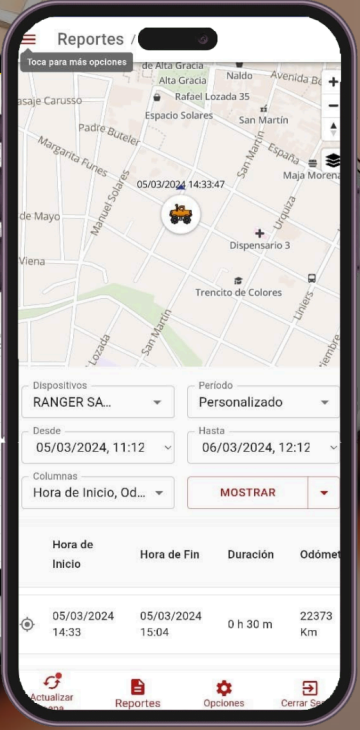
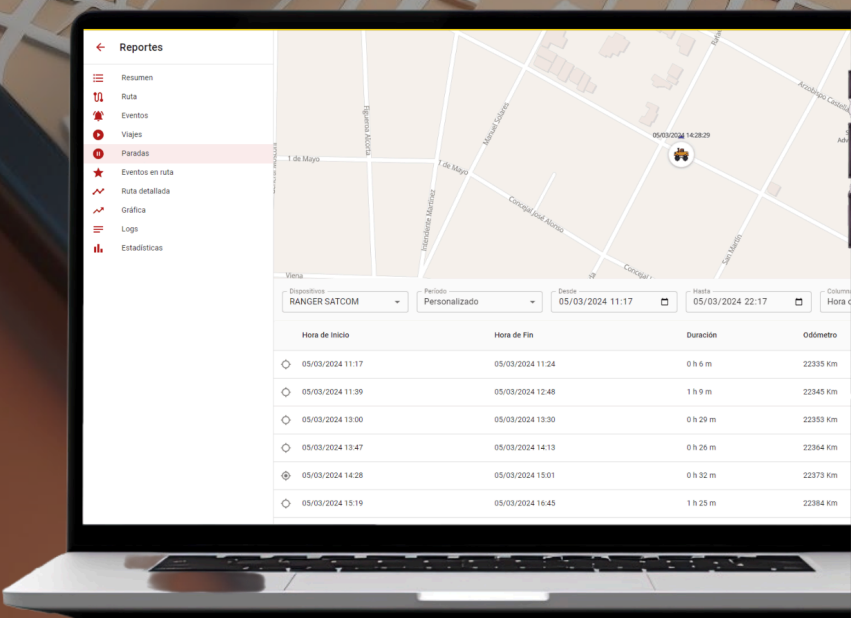
Selecciona el periodo de tiempo para ver el recorrido, velocidad máxima, Velocidad Promedio, Km recorridos, consumo de combustible

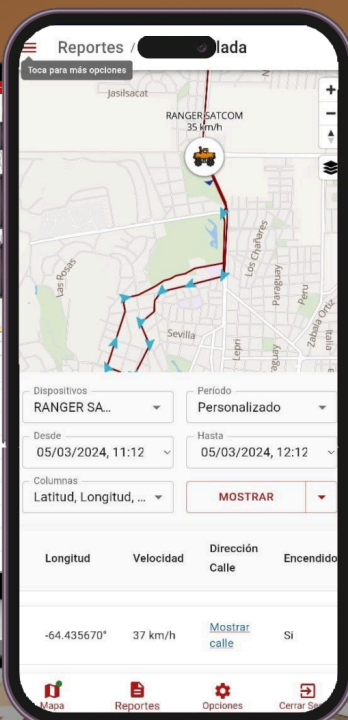
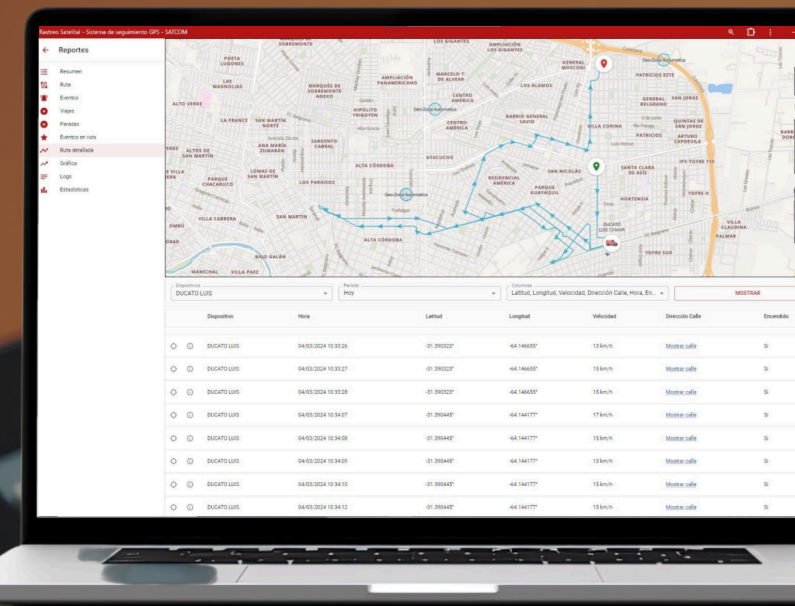




EVENTOS
Encendidos,
exceso de
velocidad,
entrada/salida
a Geozonas,
desconexión
de batería, etc

PARADAS
Marca en el
mapa de las
paradas con
la info de hora
de llegada,
hora de
salida, tiempo
de parada y
tiempo de la
cantidad de
horas/minutos
de motor
encendido
mientras
estuvo
detenido.





○ RUTA PLUS
(Selecciona el periodo de tiempo para ver el recorrido, velocidad máxima, Velocidad Promedio, Km recorridos, consumo de combustible, coordenadas, dirección de cada punto, información de encendido en cada punto, etc).

○ RESUMEN
Informe rápido para conocer los aspectos generales, de forma mensual, semanal o diaria.

